

XLIII BIDASOA ITZULIA-VUELTA AL BIDASOA

Antolatzaile: BIDASOA ITZULIA ELKARTEA - SDAD. VUELTA AL BIDASOA

3 gn etapa - 3º etapa - 3 ème étape

Data / Fecha / Date: 08/05/2015





Irteera / Salida / Départ: 14:30

Kontrola i. / C. Control / Délai: 12%

ORIO (Arrantzale kalea) - ORIO (Arrantzale kalea)

131,0 kms.

Sinadura / Firma / Signature: Arrantzale kalea (13:40 >>> 14:15)

IBILBIDEA / RECORRIDO / PARCOURS	Carretera	Altitud	Km.	Faltan km.	Horarios previstos		
					38 km/h.	39 km/h.	40 km/h.
ORIO (Arrantzale kalea) Neutrali.	Urbano				14:25	14:25	14:25
ORIO (Puente) Irteera - Salida - Départ	N-634	5	0,0	131,0	14:30	14:30	14:30
Alto de Zudugarai	N-634	90	1,9	129,1	14:33	14:32	14:32
ZARAUTZ (Oficina de turismo)	N-634	11	5,6	125,4	14:38	14:38	14:38
GETARIA	N-634	29	9,5	121,5	14:45	14:44	14:44
ZUMAIA (Rotonda hacia la variante)	N-634	7	15,0	116,0	14:53	14:53	14:52
ZUMAIA (Rotonda. Drcha.)	N-634	25	16,1	114,9	14:55	14:54	14:54
Cruce. Izqda. dirección Zestoa	GI-631	23	17,5	113,5	14:57	14:56	14:56
Rotonda peaje (Dirección Zestoa)	GI-631	30	18,9	112,1	14:59	14:58	14:58
Arroa auzoa (Bajo carretera)	GI-631	92	20,3	110,7	15:02	15:01	15:00
ZESTOA T.H.	GI-631	81	22,8	108,2	15:06	15:04	15:04
AZPEITIA - Cruce Landeta (Hacia Azkoitia)	GI-2634	88	31,1	99,9	15:19	15:17	15:16
AZPEITIA - Rotonda (Dcha hacia Azkoitia)	GI-631	92	31,3	99,7	15:19	15:18	15:16
AZPEITIA - Rotonda (De frente hacia Azkoitia)	GI-631	88	31,9	99,1	15:20	15:18	15:17
AZPEITIA - Rotonda (Izqda hacia Azkoitia)	GI-631	88	32,4	98,6	15:21	15:19	15:18
AZPEITIA - Basilica de Loiola	GI-631	88	33,5	97,5	15:23	15:21	15:20
AZKOITIA - Rotonda Polig. Ind. Juin txiki - Seguir recto	GI-631	110	35,1	95,9	15:25	15:23	15:22
AZKOITIA - Rotonda - Izqda. Dirección Zumarraga	GI-631	110	36,7	94,3	15:28	15:26	15:25
Aizpurutxo auzoa (Iglesia de San Agustin)	GI-631	220	43,5	87,5	15:38	15:36	15:35
ZUMARRAGA - Túnel bajo Eizaga 	GI-631	374	51,9	79,1	15:52	15:49	15:47
Salir en enlace izquierdo (hacia rotonda Eizaga)		358	52,1	78,9	15:52	15:49	15:48
Rotonda Eizaga - Drcha. hacia Ezkio-Itsaso	GI-2632	381	52,4	78,6	15:52	15:50	15:48
Antigua estación de servicio	GI-2632	274	53,9	77,1	15:55	15:52	15:50
Rotonda Irizar - Seguir recto	GI-2632	209	58,2	72,8	16:02	15:59	15:57
ORMAIZTEGI - Cruce Gabiria (Izqda.)	GI-2632	196	59,4	71,6	16:04	16:01	15:59
Pabellón Hierros Mavi	GI-2632	205	60,2	70,8	16:05	16:02	16:00
Rotonda dirección Salbatore	GI-3541	188	60,7	70,3	16:06	16:03	16:01
Cruce Salbatore (Hacia Mandubia)	GI-2635	182	61,8	69,2	16:07	16:04	16:02
Mandubiako gaina (M.S. 2ª) 	GI-2635	532	67,9	63,1	16:17	16:14	16:11
Oto Goena baserria	GI-2635	432	69,7	61,3	16:20	16:16	16:14
Matxinbenta auzoa	GI-2635	245	73,5	57,5	16:26	16:22	16:20
Nuarbe auzoa	GI-2635	170	78,0	53,0	16:33	16:29	16:27
AZPEITIA - Rotonda (Dcha. Dirección Azpeitia)	GI-2635	92	83,1	47,9	16:41	16:37	16:34
AZPEITIA - Rotonda Landeta (Hacia Zestoa)	GI-631	88	83,8	47,2	16:42	16:38	16:35
ZESTOA	GI-631	81	92,0	39,0	16:55	16:51	16:48
Cruce dcha. (Hacia Aizarnazabal)	GI-2633	54	93,4	37,6	16:57	16:53	16:50
Cruce Aizarna (Seguir recto)	GI-2633	51	94,0	37,0	16:58	16:54	16:51
AIZARNAZABAL - Cruce (Seguir recto)	GI-2633	28	96,5	34,5	17:02	16:57	16:54
AIZARNAZABAL (Zubialde auzoa)	GI-2633	31	97,6	33,4	17:04	16:59	16:56
Cruce de Muniosoro	GI-2633	30	99,7	31,3	17:07	17:02	16:59
Alto de Meagas (M.S. 3ª) 	GI-2633	142	102,4	28,6	17:12	17:07	17:03
ZARAUTZ (Cruce N-634) Drcha.	N-634	11	106,4	24,6	17:18	17:13	17:09
ZARAUTZ (A la altura de Gure Ametsa Parkea) T.H.	N-634	11	107,4	23,6	17:20	17:14	17:11
ZARAUTZ (Rotonda autopista. Seguir recto)	N-634	11	108,2	22,8	17:21	17:15	17:12
Alto de Zudugarai 	N-634	90	110,3	20,7	17:24	17:19	17:15

ORIO - Cruce Ubegun (Drcha.)	GI-3161	5	111,9	19,1	17:27	17:21	17:17
AIA - Cruce Bº Ubegun (Drcha.)	GI-3161	10	113,3	17,7	17:29	17:23	17:19
AIA - Incorporación a GI-3710 (Drcha.)	GI-3710	288	116,8	14,2	17:34	17:29	17:25
AIA - Casco	GI-3710	317	117,6	13,4	17:36	17:30	17:26
Alto de Aia (M.S. 2ª) ▲	GI-2631	331	117,8	13,2	17:36	17:30	17:26
Alto de Zudugarai	N-634	90	125,1	5,9	17:48	17:41	17:37
ORIO - Puente	N-634	5	127,0	4,0	17:51	17:44	17:40
ORIO - Rotonda hacia Txanka	N-634-O	5	128,3	2,7	17:53	17:46	17:42
Rotonda autopista (Hacia la playa)	N-634-O	53	129,1	1,9	17:54	17:47	17:43
ORIO - Cruce Itsaspe (Seguir recto)		80	129,4	1,6	17:54	17:48	17:44
ORIO - Hondartza bidea (Izqda.)	Urbano	5	130,4	0,6	17:56	17:49	17:45
ORIO - Arrantzale kalea Helmuga - Meta - Arrivé	Urbano	5	131,0	0,0	17:57	17:50	17:46

▲ Mendiko saria / Montaña / Meilleur grimpeur

T. H. Tarteko helmuga / Meta volante / Point chaud

○ Anoi / Avituallamiento / Ravitaillement

⊘ Anoi bukaera / Fin avituall. / Fin ravitaill.