

XLIII BIDASOA ITZULIA - VUELTA AL BIDASOA

Antolatzaile: BIDASOA ITZULIA ELKARTEA - SDAD. VUELTA AL BIDASOA

1n etapa - 1ª etapa - 1ère étape

Data / Fecha / Date: 06/05/2015

Irteera / Salida / Départ: 14:30



Kontrola i. / C. Control / Délai: 10%



IRUN (Plaza Urdanibia) - IrriSarri Land (IGANTZI)

107,1 kms.

Sinadura / Firma / Signature: Plaza Urdanibia (13:25 >>> 14:00)

IBILBIDEA / RECORRIDO / PARCOURS	Carretera	Altitud	Km.	Faltan km.	Horarios previstos		
					38 kms/h.	40 kms/h.	42 kms/h.
IRUN - Plaza Urdanibia (Neutral.)	Urbana				14:25	14:25	14:25
IRUN - Plaza San Juan	Urbana						
IRUN - Avda. Navarra (Irteera-Salida-Départ)	Urbana	22	0,000	107,100	14:30	14:30	14:30
Rotonda Osinbiribil	Urbana	6	0,750	106,350	14:31	14:31	14:31
Behobia (Tiendas)	Urbana	6	2,250	104,850	14:33	14:33	14:33
Rotonda (Bajo autopista)	Urbana	6	2,950	104,150	14:34	14:34	14:34
Túnel 400 mts.	N-121-A	30	6,350	100,750	14:40	14:39	14:39
Túnel Intxaurreta (170 mts.)	N-121-A	30	7,350	99,750	14:41	14:41	14:40
Endarlatsa (Límite Nafarroa)	N-121-A	33	9,250	97,850	14:44	14:43	14:43
BERA (Cruce tras el túnel)	N-121-A	50	13,650	93,450	14:51	14:50	14:49
Salida Lesaka (Seguir N-121-A)	N-121-A	55	15,950	91,150	14:55	14:53	14:52
SUNBILLA (Variante)	N-121-A	118	27,750	79,350	15:13	15:11	15:09
Salida Doneztebe (Seguir N-121-A)	N-121-A	145	30,750	76,350	15:18	15:16	15:14
Salida Narbarte - Legasa	N-121-A	210	32,850	74,250	15:22	15:19	15:17
Cruce Izqda. Dirección Narbarte	NA-1210	200	33,150	73,950	15:22	15:19	15:17
NARBARTE (CL San Andrés)	NA-1210	150	34,150	72,950	15:24	15:21	15:18
ORONÓZ - MUGAIRE (Cruce dirección Elizondo)	NA-8303	151	35,750	71,350	15:26	15:23	15:21
Incorporación a N-121-B	N-121-B	166	37,650	69,450	15:29	15:26	15:23
Rotonda Arraioz (Hacia NA-8307)	NA-8307	178	39,550	67,550	15:32	15:29	15:26
Rotonda salida Arraioz - Irurita (Izqda. hacia Irurita)	NA-8307	178	40,550	66,550	15:34	15:30	15:28
IRURITA	NA-8307	215	42,250	64,850	15:36	15:33	15:30
ELIZONDO (Plaza Fueros) T.H.	NA-8307	202	45,350	61,750	15:41	15:38	15:35
Rotonda acceso a N-121-B (Dirección Iruña)	N-121-B	210	46,250	60,850	15:43	15:39	15:36
Rotonda Arraioz (Seguir por N-121-B)	N-121-B	178	51,450	55,650	15:51	15:47	15:43
Incorporación a N-121-A (Dir. Iruña)	N-121-A	174	56,450	50,650	15:59	15:54	15:50
N-121-A (Salida Berroeta)	NA-1210	296	60,200	46,900	16:05	16:00	15:56
Cruce Izqda. Dirección Aniz	NA-2540	332	60,800	46,300	16:06	16:01	15:57
ANIZ	NA-2540	380	63,300	43,800	16:10	16:04	16:00
Alto de Ziga 3ª	NA-2540	394	65,400	41,700	16:13	16:08	16:03
Mirador del Baztán	NA-2540	345	66,200	40,900	16:14	16:09	16:04
IRURITA (Cruce dcha. dirección Elizondo)	NA-8307	215	70,300	36,800	16:21	16:15	16:10
ELIZONDO (Plaza Fueros) T.H.	NA-8307	202	73,400	33,700	16:26	16:20	16:15
Rotonda acceso a N-121-B (Dirección Iruña)	N-121-B	210	74,300	32,800	16:27	16:21	16:16
Rotonda Arraioz (Seguir por N-121-B)	N-121-B	178	79,500	27,600	16:35	16:29	16:23
Incorporación a N-121-A (Dir. Irún)	N-121-A	166	84,300	22,800	16:43	16:36	16:30
Salida hacia Berrizaun	NA-4020	73	100,400	6,700	17:08	17:00	16:53
Berrizaun auzoa	NA-4020	75	101,000	6,100	17:09	17:01	16:54
Rotonda (Dirección Arantzeta)	NA-4020	181	102,600	4,500	17:12	17:03	16:57
Cruce Cantera (Dirección Arantzeta)	NA-4020	137	104,000	3,100	17:14	17:06	16:59
Cruce San Juan Xar (Izqda. dirección IrriSarri Land)	NA-4020	137	105,200	1,900	17:16	17:07	17:00
Cruce IrriSarri Land		225	106,200	0,900	17:18	17:09	17:02
IrriSarri Land (Helmuga-Meta-Arrivée) 3ª		309	107,100	0,000	17:19	17:10	17:03

 Mendiko saria / Montaña / Meilleur grimpeur
 Anoi / Avituallamiento / Ravitaillement

 T. H. Tarteko helmuga / Meta volante / Point chaud
 Anoi bukaera / Fin avituallamiento / Fin ravitaillement